

Imagem localização Google Earth
Esc.: Sem escala



Imagem 01
Esc.: Sem escala



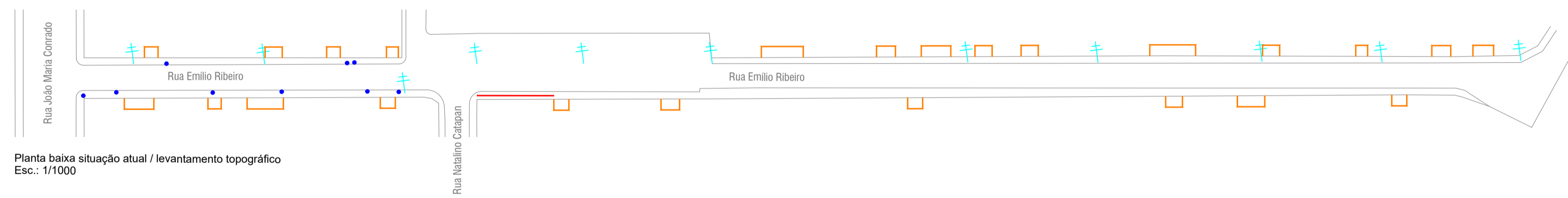
Imagem 02
Esc.: Sem escala



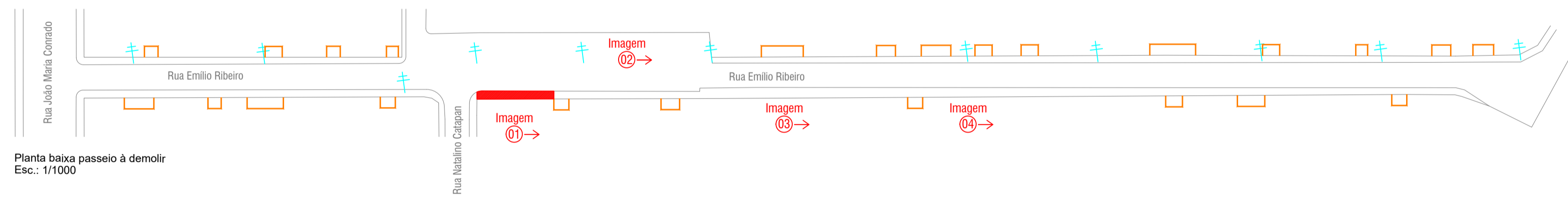
Imagem 03
Esc.: Sem escala



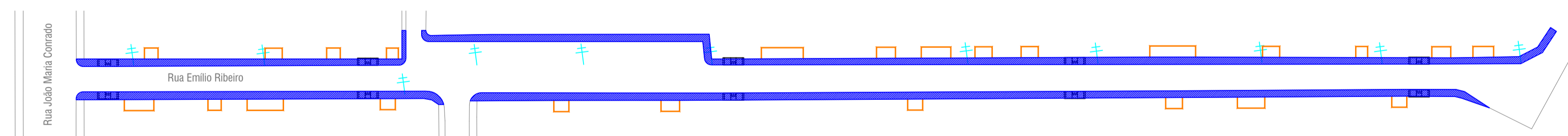
Imagem 04
Esc.: Sem escala



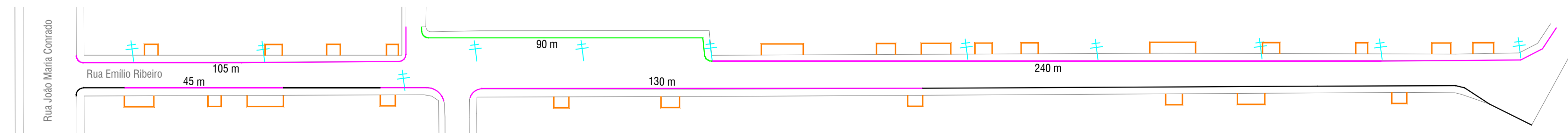
Planta baixa situação atual / levantamento topográfico
Esc.: 1/1000



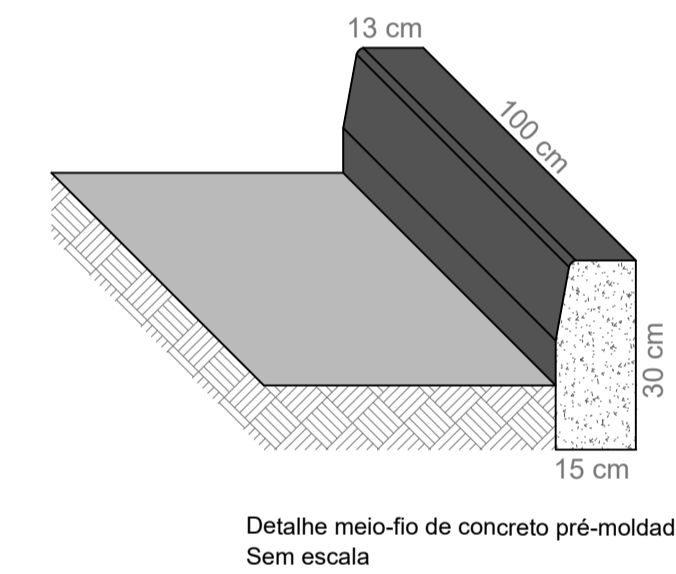
Planta baixa passeio à demolir
Esc.: 1/1000



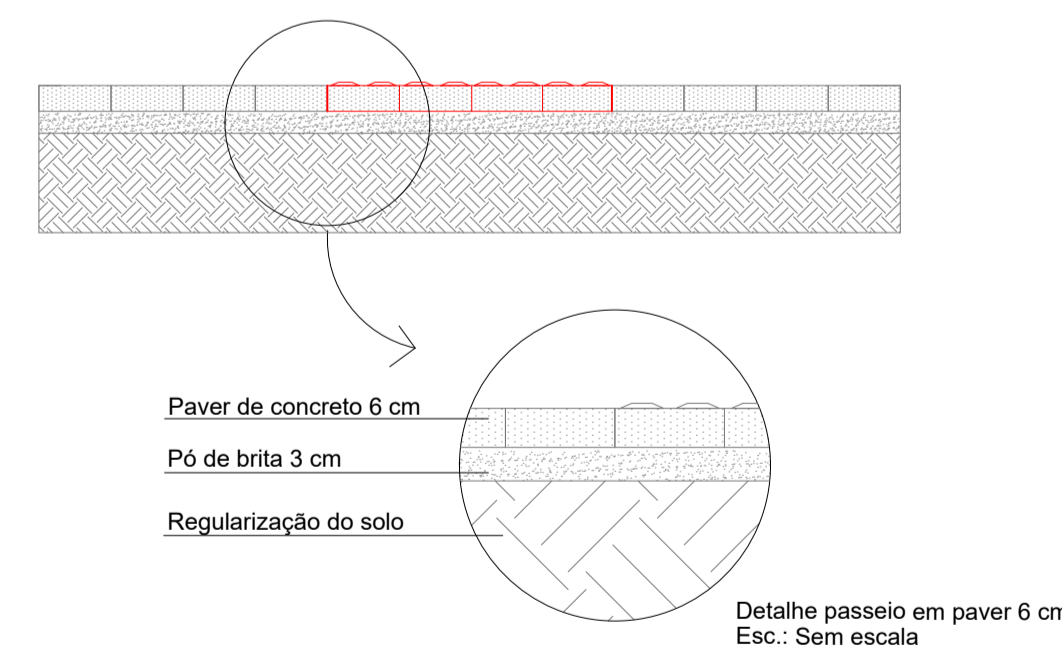
Planta baixa passeio à executar
Esc.: 1/1000



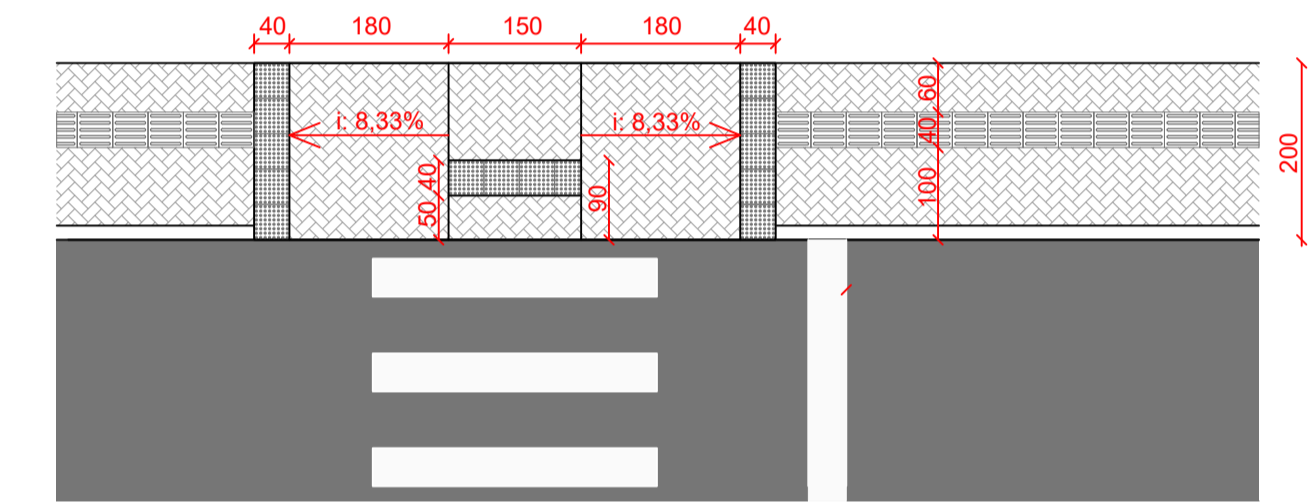
Planta baixa meio-fio de concreto pré-moldado
Esc.: 1/1000



Detalhe meio-fio de concreto pré-moldado
Sem escala



Paver de concreto 6 cm
Pó de brita 3 cm
Regularização do solo
Detalhe passeio em paver 6 cm
Esc.: Sem escala



Detalhe passeio com largura de 2,00m
Esc.: Sem escala

LEGENDA			
	Trecho de passeio pavimentado à manter		Poste existente à manter
	Trecho de passeio à pavimentar em paver 6cm		Entrada de veículos
	Trecho de passeio à demolir		Rampa acessível
	Meio-fio de concreto pré-moldado à executar		Caixa de inspeção CASAN - esgoto
	Meio-fio de concreto pré-moldado à substituir		
	Meio-fio de concreto pré-moldado à manter		

QUANTITATIVOS	
Pavimentação de passeio em paver 6 cm	1.612,25 m ²
Passeio existente à demolir	48,90 m ²
Pavimentação tátil em paver 6cm	325,77 m ²
Meio-fio de concreto pré-moldado à substituir	520,00 metros
Meio-fio de concreto pré-moldado à executar	90,00 metros

AMAI
ASSOCIAÇÃO DOS MUNICÍPIOS DO ALTO IRANI

OBRA: PASSEIOS EM PAVER - RUA EMÍLIO RIBEIRO			
PROPRIETÁRIO:	ESCALA: H: 1/1000 V: 1/200	DATA: 03/2023	FRANCA: 01/01
MUNICÍPIO DE OURO VERDE CNPJ: 80.913.031/0001-72	ARQUIVO: 2023 - Passéis em paver	DESENHO: Patrícia	
RESP. LEVANTAMENTO: MAICON GENTIL POLESE ENGENHEIRO FLORESTAL - CREA/SC: 156616-5	RESP. TÉCNICO: PATRÍCIA CAMILOTTI ARQUITETA E URBANISTA CAU A116659-0		
APROVAÇÃO MUNICÍPIO:			

NOTA:
Os serviços de limpeza dos locais destinados à passeios, remoção de árvores e equipamentos, bem como adequação em caixas de inspeção de esgoto ficará à cargo da administração municipal.